

ПРИЛОЖЕНИЕ
к постановлению администрации
муниципального образования
Белореченский район

от _____ № _____

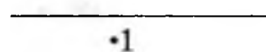
СХЕМА
расположения земельного участка или земельных участков
на кадастровом плане территории

Условный номер земельного участка _____		
Площадь земельного участка 2500 м ²		
Обозначение характерных точек границ	Координаты, м (система координат МСК-23, зона 2)	
	X	Y
1	2	3
1	453175.03	2195222.04
2	453143.44	2195253.65
3	453109.19	2195215.77
4	453141.05	2195177.48

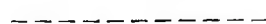


Масштаб 1:4000

Условные обозначения:




Граница образуемого земельного участка
Характерная точка границы образуемого земельного участка



Граница кадастрового квартала

23:39:0504001

Номер кадастрового квартала



Участки учтенные в ГКН

ул. Заречная

Название улицы